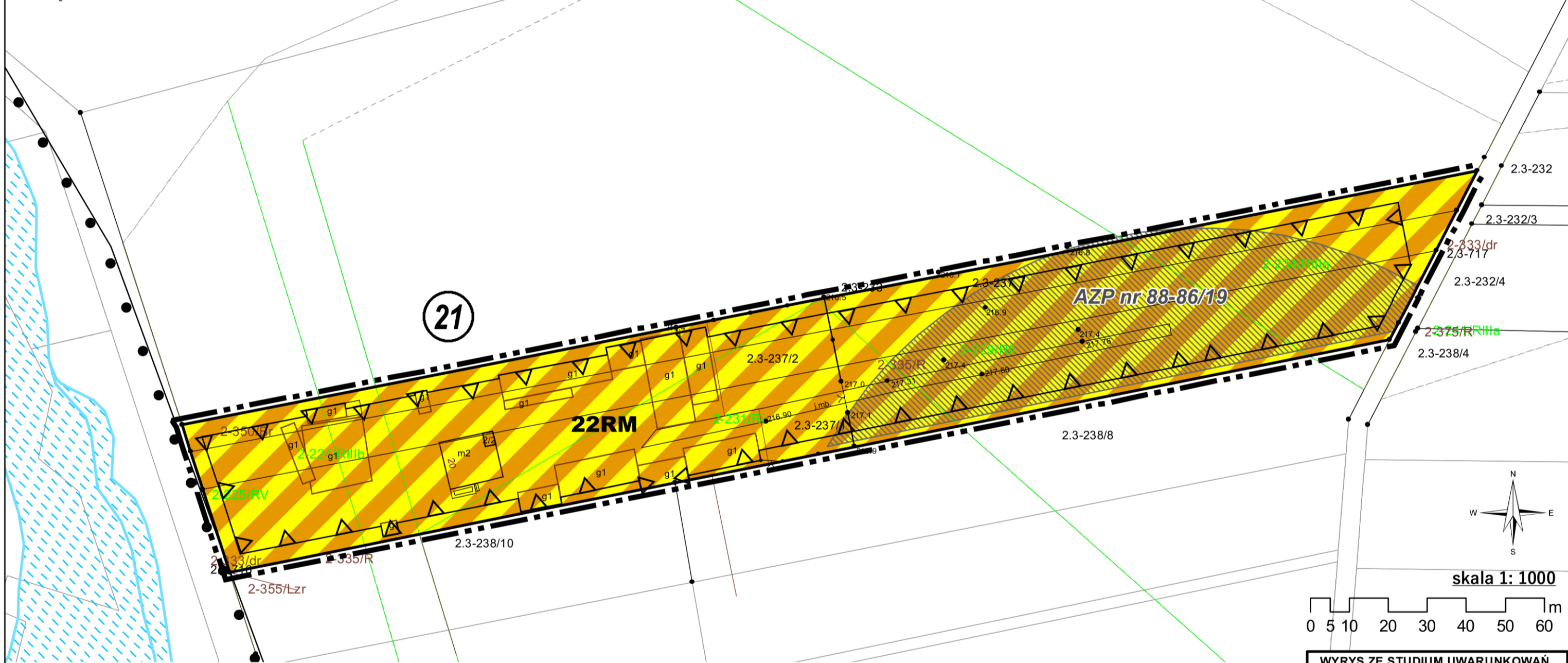


GMINA SUŁÓW  
 MIEJSCOWY PLAN ZAGOSPODAROWANIA PRZESTRZENNEGO  
 DLA FRAGMENTÓW OBRĘBÓW: DESZKOWICE I, DESZKOWICE II,  
 KULIKÓW, KOŁONIA ROZŁOPY, MICHAŁÓW, MICHAŁÓW PGR,  
 ROZŁOPY, SUŁOWIEC, SUŁÓW, SUŁÓWEK, TWORYCZÓW I ŻREBCE

Załącznik Nr 18 do uchwały Nr XLV/281/2022  
 Rady Gminy Sułów  
 z dnia 16 grudnia 2022 r.




**RYSUNEK PLANU MIEJSCOWEGO NR 18**




OBRĘB DESZKOWICE I - OBSZAR NR 21



**LEGENDA**


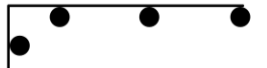
**OZNACZENIA OBOWIĄZUJĄCE**

-  GRANICA OBSZARU OBJĘTEGO PLANEM MIEJSCOWYM WRAZ Z TOWARZYSZĄCĄ JEJ LINIĄ ROZGRANICZAJĄCĄ
-  LINIA ROZGRANICZAJĄCA
-  NIEPRZEKRACZALNA LINIA ZABUDOWY

-  **AZP nr 88-86/19** STANOWISKO ARCHEOLOGICZNE ZNAJDUJĄCE SIĘ W WOJEWÓDZKIEJ I GMINNEJ EWIDENCJI ZABYTKÓW
-  **22RM** SYMBOL TERENU
-  **21** NUMER OBSZARU PLANU MIEJSCOWEGO

-  **RM** SYMBOL PRZEZNACZENIA  
TEREN DLA ZABUDOWY ZAGRODOWEJ W GOSPODARSTWACH ROLNYCH

**OZNACZENIE NIE BĘDĄCE USTALENIEM PLANU MIEJSCOWEGO**

-  OBSZAR SZCZEGÓLNEGO ZAGROŻENIA POWODZIĄ, NA KTÓRYM PRAWDOPODOBIENSTWO WYSTĄPIENIA POWODZI JEST ŚREDNIE I WYNOŚY 1%
-  GRANICA OBSZARU NATURA 2000 OSTOJA NIELISKA PLB060020

PELNE OBJAŚNIENIA OZNACZEŃ GRAFICZNYCH ZAWARTE SĄ W CZĘŚCI TEKSTOWEJ PLANU MIEJSCOWEGO

